



prot. n. 28998
del 25/05/2021

Il Prefetto della Provincia di Cremona

Protocollo informatico/ Area III Circ. e Traff.

VISTA l'istanza presentata in data 17 marzo 2021 dalla RCS Sport SpA, con sede a Milano in via Rizzoli 8, nella persona del Direttore Ciclismo e Procuratore Mario Vegni, intesa ad ottenere l'autorizzazione allo svolgimento della corsa ciclistica internazionale per professionisti denominata **"104° Giro d'Italia, 18^a tappa Rovereto – Stradella"** per il giorno 27 maggio 2021;

VISTO il provvedimento prot. n. 34GARAB del 18 maggio 2021, qui interamente richiamato, con le prescrizioni e le indicazioni ivi rappresentate, con il quale la Provincia Autonoma di Trento ha autorizzato lo svolgimento della competizione ciclistica denominata **"104° Giro d'Italia – 18^a tappa Rovereto – Stradella"** organizzata dalla RCS Sport Spa, con sede a Milano in via Rizzoli 8, nella persona del Direttore Ciclismo e Procuratore Mauro Vegni, per il giorno 27 maggio 2021 e che interessa strade ricadenti nel territorio di questa provincia, come da cronotabella allegata;

VISTO il nulla osta allo svolgimento della manifestazione sportiva rilasciato dalla Provincia di Cremona in data 7 maggio 2021 con provvedimento prot. n. GE 2021/0029092, per quanto di competenza;

VISTO il parere favorevole allo svolgimento della manifestazione sportiva rilasciato dalla A.n.a.s. S.p.a. in data 24 maggio 2021 con provvedimento CDG 0324819, per quanto di competenza;

VISTO il nulla osta allo svolgimento della manifestazione sportiva rilasciato dal Comune di Gadesco Pieve Delmona con provvedimento prot. n. 2021/0000984;

VISTI i verbali del Comitato provinciale per l'Ordine e la Sicurezza Pubblica riunitosi in data 15 aprile 2021 ed in data 4 maggio 2021 per esaminare le problematiche connesse allo svolgimento del "104° Giro d'Italia – 18^a tappa Rovereto – Stradella", con i quali è stata assicurata l'adozione di tutte le misure atte a garantire in sicurezza lo svolgimento della gara ciclistica suddetta;

VISTO il verbale di sopralluogo effettuato in data 6 maggio 2021 dal Dirigente della Sezione della Polizia Stradale di Cremona, dal Capo Nucleo A del Centro "Monitoraggio" F dell'Anas spa – Struttura territoriale Lombardia e dal Sorvegliante ANAS;

VISTA la nota Gab./A.4/2021 della Questura di Cremona;

VISTO l'articolo 9 del decreto legislativo 30 aprile 1992, n. 285 e successive modificazioni;

VISTI gli articoli 6 e 7 del decreto legislativo 30.4.1992, n. 285 e successive modificazioni;

VISTA la circolare n.555/OP/0001991/2017 del 7 giugno 2017 del Capo della Polizia;

VISTA la circolare del Ministero dell'Interno n.300/A/10164/19/116/1/1 del 27 novembre 2019;

VISTA la circolare del Ministero dell'Interno n.300/A/3572/21/116/1 del 20 aprile 2021;

RITENUTO di dover disporre, ai sensi del comma 7-bis dell'art. 9 del decreto legislativo 30.4.1992, n. 285 e successive modificazioni, la sospensione (o la limitazione) del traffico veicolare lungo il percorso di gara, dettagliato nella crono tabella allegata;

ORDINA

la sospensione temporanea della circolazione il giorno **27 maggio 2021** a partire da **due ore e trenta minuti prima** del transito dei ciclisti professionisti in gara alla media più veloce e fino a 15 minuti successivi al transito dell'automezzo "Fine Gara Ciclistica", e comunque fino a cessate esigenze, secondo il percorso e gli orari specificati nella cronotabella allegata che fa parte integrante del presente provvedimento.

La sospensione della circolazione è finalizzata a consentire il passaggio in piena sicurezza dei concorrenti e della carovana della manifestazione sopraindicata secondo le modalità, anche temporali, risultanti dal provvedimento di autorizzazione e dalla cronotabella.



Il Prefetto della Provincia di Cremona

Durante il periodo di sospensione temporanea della circolazione:

- è vietato il transito di persone e veicoli non al seguito della gara, in entrambi i sensi di marcia del tratto interessato dal transito dei concorrenti (ovvero sulle corsie o nel tratto interessato dalla limitazione sopraindicata);
- è fatto divieto a tutti i conducenti di veicoli di immettersi nel percorso interessato dal transito dei concorrenti (ovvero sulle corsie o nel tratto interessato dalla limitazione sopraindicata);
- è fatto obbligo a tutti i conducenti di veicoli provenienti da strade o da aree che intersecano ovvero che si immettono su quella interessata dal transito dei concorrenti di arrestarsi prima di impegnarla, rispettando le segnalazioni manuali o luminose degli organi preposti alla vigilanza o del personale dell'organizzazione;
- è fatto obbligo ai conducenti di veicoli ed ai pedoni di non attraversare la strada.

Ferma restando la necessità di adottare tutte le cautele necessarie ad evitare pericoli per i concorrenti, i divieti e gli obblighi sopraindicati non si applicano ai conducenti di veicoli adibiti a servizi di polizia, antincendio e pronto soccorso, nonché a quelli specificamente autorizzati dall'organizzazione o dagli organi di polizia preposti alla vigilanza.

DISPONE

Altresì, quanto segue:

- gli Organi di polizia stradale di cui all'art.12 del D.Lgs 30 aprile 1992, n.285 sono incaricati della esecuzione della presente ordinanza e della verifica del rispetto delle prescrizioni imposte, nonché di quelle dell'autorizzazione allo svolgimento della manifestazione;
- la carovana ciclistica dovrà essere scortata, secondo le prescrizioni dell'autorizzazione, dagli organi di polizia stradale di cui all'art. 12 del D.Lgs 30 aprile 1992, n.285, ovvero, in sostituzione o a supporto di questi, da personale abilitato per la scorta tecnica, nel numero, con le attrezzature e gli equipaggiamenti e secondo le modalità di svolgimento previste dal disciplinare per le scorte tecniche alle competizioni ciclistiche approvato con provvedimento del Ministero delle Infrastrutture e dei Trasporti del 27/11/2002 n.29;
- l'organizzazione predisporrà un idoneo servizio e, ove necessario, una specifica segnaletica in corrispondenza delle intersezioni stradali che interessano il transito della corsa, in modo che tutti gli utenti della strada siano resi edotti della sospensione temporanea (o della limitazione della circolazione);
- gli organi di polizia preposti alla vigilanza o alla tutela delle strade percorse o attraversate cureranno l'intensificazione della vigilanza sui tratti di strada interessati dalla manifestazione.
- Conformemente alle prescrizioni dell'autorizzazione alla manifestazione citata in premessa, la massima pubblicità della presente sarà curata dagli organizzatori attraverso mezzi di informazione ovvero attraverso altre forme di pubblicità.

L'efficacia della presente ordinanza è subordinata al rilascio di tutte le autorizzazioni allo svolgimento della manifestazione ciclistica in argomento previste dalla legge.

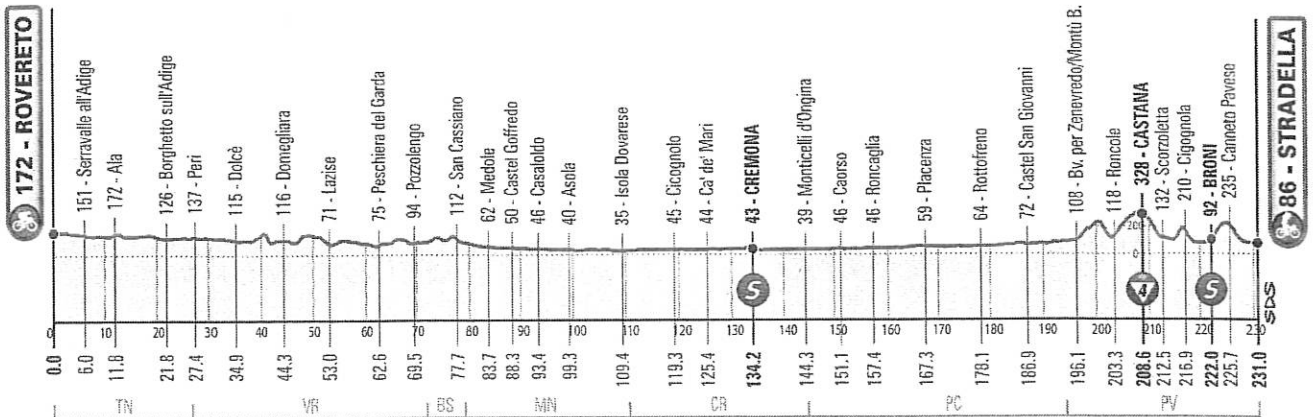
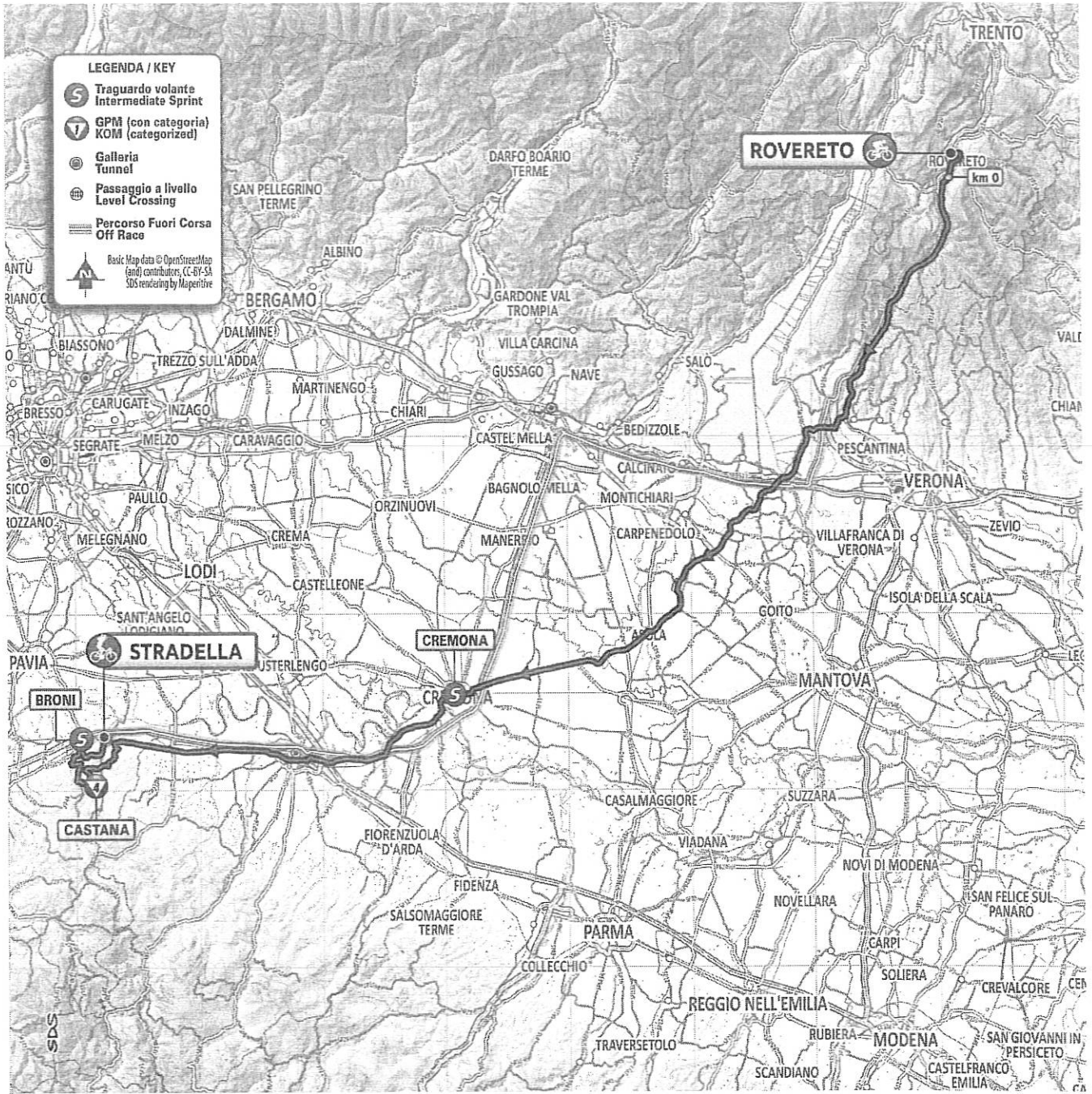
Cremona, data del protocollo

IL PREFETTO
Gagliardi



Il Prefetto della Provincia di Cremona

ALLA QUESTURA DI	CREMONA
AL COMANDO PROVINCIALE DEI CARABINIERI DI	CREMONA
ALLA SEZIONE POLIZIA STRADALE DI	CREMONA
AL SIG. SINDACO DEL COMUNE DI	CREMONA
AL SIG. SINDACO DEL COMUNE DI	ISOLA DOVARESE
AL SIG. SINDACO DEL COMUNE DI	CICOGNOLO
AL SIG. SINDACO DEL COMUNE DI	GADESCO PIEVE DELMONA
AL SIG. SINDACO DEL COMUNE DI	PESSINA CREMONESE
AL SIG. SINDACO DEL COMUNE DI	CAPPELLA DE' PICENARDI
AL SIG. SINDACO DEL COMUNE DI	PESCAROLO ED UNITI
AL SIG. SINDACO DEL COMUNE DI	VESCOVATO
AL SIG. PRESIDENTE DELLA PROVINCIA DI	CREMONA
AL SIG. DIRIGENTE DEL COMPARTIMENTO A.N.A.S. DI	MILANO
<u>E.P.C.:</u>	
ALLA SOCIETÀ SPORTIVA RCS Sport SpA	MILANO









Tappa
18
cronotabella





ROVERETO - STRADELLA

km 231

giovedì 27 maggio 2021

Quota			DISTANZE			ORA DI PASSAGGIO			
			par- ziali	per- corse	da per- correre	media km/ora			
			40	42	44				
PROVINCIA DI TRENTO									
	175	ROVERETO	↑ Start Village	4.4			11.35	11.35	11.35
	172	ROVERETO	↑ km 0	0.0	0.0	231.0	11.45	11.45	11.45
	151	Serravalle all'Adige	↑ ss.12	6.0	6.0	225.0	11.52	11.52	11.52
	172	Ala	↑ ss.12	5.8	11.8	219.2	12.02	12.01	12.00
	126	Borghetto sull'Adige	↑ ss.12	10.0	21.8	209.2	12.15	12.14	12.13
PROVINCIA DI VERONA									
	137	Peri	↑ ss.12	5.6	27.4	203.6	12.24	12.22	12.21
	115	Dolcè	↑ ss.12	7.5	34.9	196.1	12.35	12.32	12.30
	116	Domegliara	↔ sp.33a-sp.27a-sp.31	9.4	44.3	186.7	12.50	12.47	12.44
	71	Lazise	↔ sr.249	8.7	53.0	178.0	13.02	12.58	12.55
	75	Peschiera del Garda	↑ v.Mantova	9.6	62.6	168.4	13.17	13.13	13.09
PROVINCIA DI BRESCIA									
	94	Pozzolengo	↑ Circonv. - sp.13	6.9	69.5	161.5	13.28	13.23	13.19
PROVINCIA DI MANTOVA									
	112	San Cassiano	↑ sp.8	8.2	77.7	153.3	13.42	13.36	13.31
	62	Medole	↑ sp.8	6.0	83.7	147.3	13.50	13.44	13.38
	50	Castel Goffredo	↑ v.Europa-sp.8	4.6	88.3	142.7	13.56	13.50	13.44
	46	Casaloldo	↔ sp.1	5.1	93.4	137.6	14.03	13.57	13.51
	40	Asola	↑ sp.2	5.9	99.3	131.7	14.11	14.04	13.58
PROVINCIA DI CREMONA									
	35	Isola Dovarese	↑ sp.2-ss.10	10.1	109.4	121.6	14.25	14.18	14.11
	45	Cicognolo	↔ ss.10	9.9	119.3	111.7	14.41	14.33	14.25
	44	Ca' de' Mari	↑ ss.10	6.1	125.4	105.6	14.50	14.41	14.33
	43	Cremona	↑ C.20 Sett.-C.Vitt.Em.II-v.Po	8.8	134.2	96.8	15.02	14.52	14.44
PROVINCIA DI PIACENZA									
	39	Monticelli d'Ongina	↑ sp.10	10.1	144.3	86.7	15.15	15.06	14.57
	46	Caorso	↑ sp.10	6.8	151.1	79.9	15.26	15.16	15.07
	46	Roncaglia	↑ sp.10	6.3	157.4	73.6	15.35	15.24	15.14
	59	Placenza	↔ v.Cella-sp.10	9.9	167.3	63.7	15.51	15.40	15.29
	64	Rottofreno	↑ sp.10	10.8	178.1	52.9	16.09	15.56	15.45
	72	Castel San Giovanni	↑ sp.10	8.8	186.9	44.1	16.23	16.10	15.58
PROVINCIA DI PAVIA									
	108	Bv. per Zenevredo/Montù B.	↔ sp.85	9.2	196.1	34.9	16.38	16.24	16.11
	251	Montù Beccaria	↔ sp.43	5.0	201.1	29.9	16.47	16.32	16.19
	118	Roncole	↑ v.Montescano	2.2	203.3	27.7	16.50	16.35	16.22
	328	Castana	↑ Casa Barbieri-sp.162	5.3	208.6	22.4	16.59	16.44	16.30
	132	Scorzoletta	↔ sp.198	3.9	212.5	18.5	17.04	16.49	16.35
	210	Cigognola	↔ sp.46	4.4	216.9	14.1	17.11	16.55	16.41
	92	Broni	↔ sp.45	5.1	222.0	9.0	17.18	17.02	16.47
	235	Canneto Pavese	↑ sp.45	3.7	225.7	5.3	17.24	17.08	16.53
	85	STRADELLA	↑ P.Trieste	5.3	231.0	0.0	17.31	17.15	16.59

NOTE:

-  Traguardo Volante:
km 134.2 Cremona
km 222 Broni
-  Gran Premio della Montagna:
km 208.6 - Castana - m 328 (4ª cat.)
-  Galleria/Tunnel: km
-  Passaggio a Livello/Level Crossing: km

Tappa
18
cronotabella

ROVERETO - STRADELLA

giovedì 27 maggio 2021

Prov/com	Distanza	Località	DIR	via	km 231
TRENTO					
<i>Rovereto</i>					
		ROVERETO	↑		Start Village
		ROVERETO	↑	ss.12	km 0
			↑	ss.12	
			↑	ss.12	Marco
			↑	ss.12	
<i>Ala</i>					
			↑	ss.12	
		Serravalle all'Adige	↑	ss.12	
			↑	ss.12	
		Ala	↑	ss.12	
			↑	ss.12	Sdruzzinà
			↑	ss.12	
<i>Avio</i>					
			↑	ss.12	
			↑	ss.12	Masi d'Avio
		Borghetto sull'Adige	↑	ss.12	
			↑	ss.12	
VERONA					
<i>Dolcè</i>					
			↑	ss.12	Ossenigo
		Peri	↑	ss.12	
			↑	ss.12	
		Dolcè	↑	ss.12	
			↑	ss.12	Volargne
			↑	ss.12	
<i>Sant'Ambrogio Valpolicella</i>					
		Domegliara	↗	sp.27a	via Napoleone
			↑	sp.27a	Ponte Fiume Adige
<i>Cavaion Veronese</i>					
			↖	sp.27a	via Guglielmo Marconi
			↑	sp.27a	via Guglielmo Marconi
<i>Pastrengo</i>					
			↑	sp.27a	
			↑	sp.27a	Ponte Canale Medio Adige
			↑	sp.27a	
			↗	sp.31	Ronchi
			↑	sp.31	
			↑	sp.31	Sovrappasso A22
			↑	sp.31	
<i>Bardolino</i>					
			↑	sp.31	
			↑	sp.31	sottopasso superstrada Peschiera - Affi
			↑	sp.31	
<i>Lazise</i>					
			↑	sp.31	via Pastrengo
			↑	sp.31	via San Martino
		Lazise	↖	sr.249	via Gardesana
			↑	sr.249	
<i>Castelnuovo del Garda</i>					
			↑	sr.249	Gardaland

Tappa
18
cronotabella

ROVERETO - STRADELLA

giovedì 27 maggio 2021

Prov/com	Distanza	Località	DIR	via	km 231
Peschiera del Garda					
			↑	sr.249	
			↑	sr.249	via Gardesana
			↑	sr.249	via Monte Baldo
			↑		via Venezia
			↑		Ponti sul Mincio
			↑		via Donatori di Sangue
			↑		viale Parco Catullo
			↑		Riviera Giosuè Carducci
			↑		via Risorgimento
		Peschiera del Garda	↖		via Milano
			↗	sp.77	via Mantova
			↑	sp.77	sovrappasso ferrovia
			↑	sp.77	via Mantova
			↑	sp.77	via Frassino
			↑	sp.77	sovrappasso ss.11
			↑	sp.77	via Frassino
			↑	sp.77	sottopasso A4
			↑	sp.77	via Frassino
BRESCIA					
Pozzolengo					
			↑	sp.77	
VERONA					
Peschiera del Garda					
			↑	sp.77	via Frassino
BRESCIA					
Pozzolengo					
		Pozzolengo	↑	sp.13var	circonvallazione
			↑	sp.13var	serie di rotonde
			↑	sp.13var	circonvallazione
			↖	sp.13	
			↑	sp.13	
MANTOVA					
Cavriana					
			↑	sp.8	
			↑	sp.8	
			↑		rotonda - via Monte
			↑		via Monte
		San Cassiano	↗	sp.13	
			↖	sp.8	via Crocevia
			↑	sp.8	
Guidizzolo					(poche centinaia di metri)
			↑	sp.8	
Medole					
			↑	sp.8	
			↑	sp.8	serie di rotonde
			↑	sp.8	
			↑	sp.8	via Crocevia
			↑	sp.8	via Matteotti
			↖	sp.8	via Repubblica
		Medole	↑	sp.8	via Domenico Pesenti
			↑	sp.8	rotonda

Tappa
18
cronotabella

ROVERETO - STRADELLA

giovedì 27 maggio 2021

Prov/com	Distanza	Località	DIR	via	km 231
<i>Castel Goffredo</i>					
			↖	via Francia	
			↑	via Martiri di Belfiore	
			↗	via Cesare Battisti	
		Castel Goffredo	↖	via Europa	
			↑	via Europa	
			↑	via Casaloldo	
			↖	via Casaloldo	
			↑	sp.8	rotatoria
			↑	sp.8	
<i>Casaloldo</i>					
			↑	sp.8	via Castel Goffredo
			↑	sp.8	via dei Caduti
		Casaloldo	↗	sp.1	via Asola
			↑	sp.1	via Asola
<i>Asola</i>					
			↑	sp.1	via per Casaloldo
			↑	sp.1	via Mantova
			↑		rotatoria - via Mantova
			↗		via Virgilio
		Asola	↑		via Circonvallazione Ovest
			↗		via Giosuè Carducci
			↑		Ponte Fiume Chiese
			↑		via Giosuè Carducci
			↑		via Cremona
			↑		sottopasso ferrovia
			↑		via Cremona
			↑	sp.2	
			↑	sp.2	
<i>Casalromano</i>					
			↑	sp.2	via San Rocco
			↑	sp.2	via Sant'Apollonio
CREMONA					
<i>Isola Dovarese</i>					
			↑	sp.2	
			↑	sp.2	Ponte Fiume Oglio
		Isola Dovarese	↑	sp.2	
			↑	sp.2	
<i>Pessina Cremonese</i>					
			↑	sp.2	
			↑	ss.10	
<i>Cappella de' Picenardi</i>					
			↑	ss.10	(poche centinaia di metri)
<i>Pescarolo ed Uniti</i>					
			↑	ss.10	(poche centinaia di metri)
<i>Cicognolo</i>					
			↑	ss.10	
		Cicognolo	↑	ss.10	
			↑	ss.10	
<i>Vescovato</i>					
			↑	ss.10	
<i>Gadesco-Pieve Delmona</i>					

Tappa
18
cronotabella

ROVERETO - STRADELLA

giovedì 27 maggio 2021

Prov/com	Distanza	Località	DIR	via	km 231
			↑	ss.10	
		Ca' de' Mari	↑	ss.10	
			↑	ss.10	
<i>Cremona</i>			↑	ss.10	
			↑	ss.10	via Mantova
			↑	ss.10	sottopasso A21
			↑	ss.10	via Mantova
			↶		rotatoria - viale Concordia
			↑		sovrappasso ferrovia
			↑		viale Concordia
			↷		via Postumia
			↑		via Buoso da Dovara
			↑		Corso Pietro Vacchelli
			↑		Corso 20 Settembre
			↷		Largo Boccaccino
			↶		Largo Boccaccino
			↑		via Giovanni Bladesio
		Cremona	↑		Piazza Antonio Stradivari
			↑		Corso Vittorio Emanuele II
			↑		Piazzale Luigi Cadorna
			↑		viale Po
			↑	ss.10	viale Po
			↑	ss.10	Ponte Fiume Po
PIACENZA					
<i>Castelvetro Piacentino</i>					
			↑	ss.10	
			↑	ss.10	via Martiri Duchi e Molinari
		Castelvetro Piacentino	↑	ss.10	
			↑	ss.10	sovrappasso ferrovia
			↑	ss.10	
<i>Monticelli d'Ongina</i>			↑	ss.10	
			↑	ss.10	via Breda
		Monticelli d'Ongina	↑	ss.10	via Circonvallazione
			↑	ss.10	
<i>Caorso</i>			↑	ss.10	
			↑	ss.10	uscita A21
			↑	ss.10	sottopasso A21
		Caorso	↑	ss.10	
			↑	ss.10	
			↑	ss.10	Fossadello
<i>Piacenza</i>			↑	sp.10	via Caorsana
		Roncaglia	↑	ss.10	via Caorsana
			↑	ss.10	
			↑	ss.10	sottopasso ferrovia
			↑	ss.10	sovrappasso A1
			↑	ss.10	serie di rotonde - via Caorsana
			↶	ss.10	rotatoria - via Cremona
			↷	ss.10	via Cristoforo Colombo
			↶		rotatoria - via Alessandro Manzoni

Tappa
18
cronotabella

ROVERETO - STRADELLA

giovedì 27 maggio 2021

Prov/com	Distanza	Località	DIR	via	km 231
			↑	via della Conciliazione	
			↑	serie di rotatorie - via Dante Alighieri	
			↑	via Francesco Saverio Bianchi	
		Piacenza	↗	via Pietro Cella	
			↑	via Primo Maggio	
			↖	via Luigi Einaudi	
			↑	via Luigi Einaudi	
			↖	ss.10	
<i>Rottofreno</i>			↑	ss.10	
			↑	ss.10	
		Rottofreno	↑	ss.10	
				Ponte Fiume Trebbia	
				San Nicolò a Trebbia	
				via Emilia Est	
<i>Sarmato</i>			↑	ss.10	
				via Emilia	
<i>Castel San Giovanni</i>			↑	ss.10	
		Castel San Giovanni	↑	ss.10	
			↑	via Emilia Piacentina	
			↑	rotatoria - Corso Giacomo Matteotti	
			↑	Piazza Venti Settembre	
			↑	Corso Giacomo Matteotti	
			↑	sp.10	
PAVIA					
<i>Arena Po/Bosnasco/Zenevredo</i>					<i>(strada lungo i confini comunali)</i>
			↑	sp.10	
<i>Stradella</i>			↑	sp.10	
		Bv. per Zenevredo/Montù B.	↖	sp.85	
			↑	sp.85	
<i>Zenevredo</i>			↑	sp.85	
			↑	sp.85	
		Zenevredo	↑	sp.134	
			↑	sp.134	
				via Vittorio Emanuele	
				via Roma	
<i>Montù Beccaria</i>			↑	sp.134	
			↑	sp.134	
			↑	sp.134	
		Montù Beccaria	↖	sp.43	
			↑	sp.43	
				via 25 Aprile	
				via Roma	
				via Guglielmo Marconi	
<i>Montescano</i>			↑	sp.43	
		Roncole	↖	sp.201	
			↖		
			↑		
				via Montescano	
				via Montescano	
<i>Castana</i>			↑		<i>(poche centinaia di metri)</i>
<i>Montescano</i>			↑		<i>(poche centinaia di metri)</i>
			↑		
				via Montescano	
<i>Castana</i>			↑		
		Palazzina	↖	sp.45	
			↑	sp.45	
			↑	sp.45	
				Cassinassa	

Tappa
18
cronotabella

ROVERETO - STRADELLA

giovedì 27 maggio 2021

Prov/com	Distanza	Località	DIR	via	km 231
			↑	sp.45	
		Castana	↑	sp.45	Casa Barbieri
			↑	sp.45	
<i>Santa Maria della Versa</i>					
			↑	sp.45	
			↗	sp.162	
			↑	sp.162	
<i>Pietra de' Giorgi</i>					
			↑	sp.162	
		Scorzoletta	↗	sp.198	
			↑	sp.198	
<i>Cigognola</i>					
			↑	sp.198	
			↖	sp.163	
			↑	sp.163	
		Cigognola	↗	sp.46	
			↑	sp.46	
			↗		via dei Marinoni
			↑		via dei Marinoni
			↖	sp.198	
<i>Broni</i>					
			↑	sp.198	str. Prov. Per Zavattarello
		Al Cruson	↑		via Regione Gioiello
			↖		via Roma
			↗		via Emilia
		Broni	↑		via Emilia
			↗	sp.45	via Dante Alighieri
			↑	sp.45	via Dante Alighieri
			↑	sp.45	
<i>Canneto Pavese</i>					
			↑	sp.45	Loc. Colombarone
			↑	sp.45	
			↑	sp.45	via Fornace
		Canneto Pavese	↑	sp.45	via Roma
			↑	sp.45	
			↖	sp.201	Loc Beria
			↑	sp.201	
<i>Stradella</i>					
			↑	sp.201	via Repubblica
			↑	sp.201	rotatoria - via Repubblica
			↖		rotatoria - via Repubblica
			↑		via Repubblica
			↗		via Bovio
			↑		via Bovio
		STRADELLA	↑		Piazza Trieste